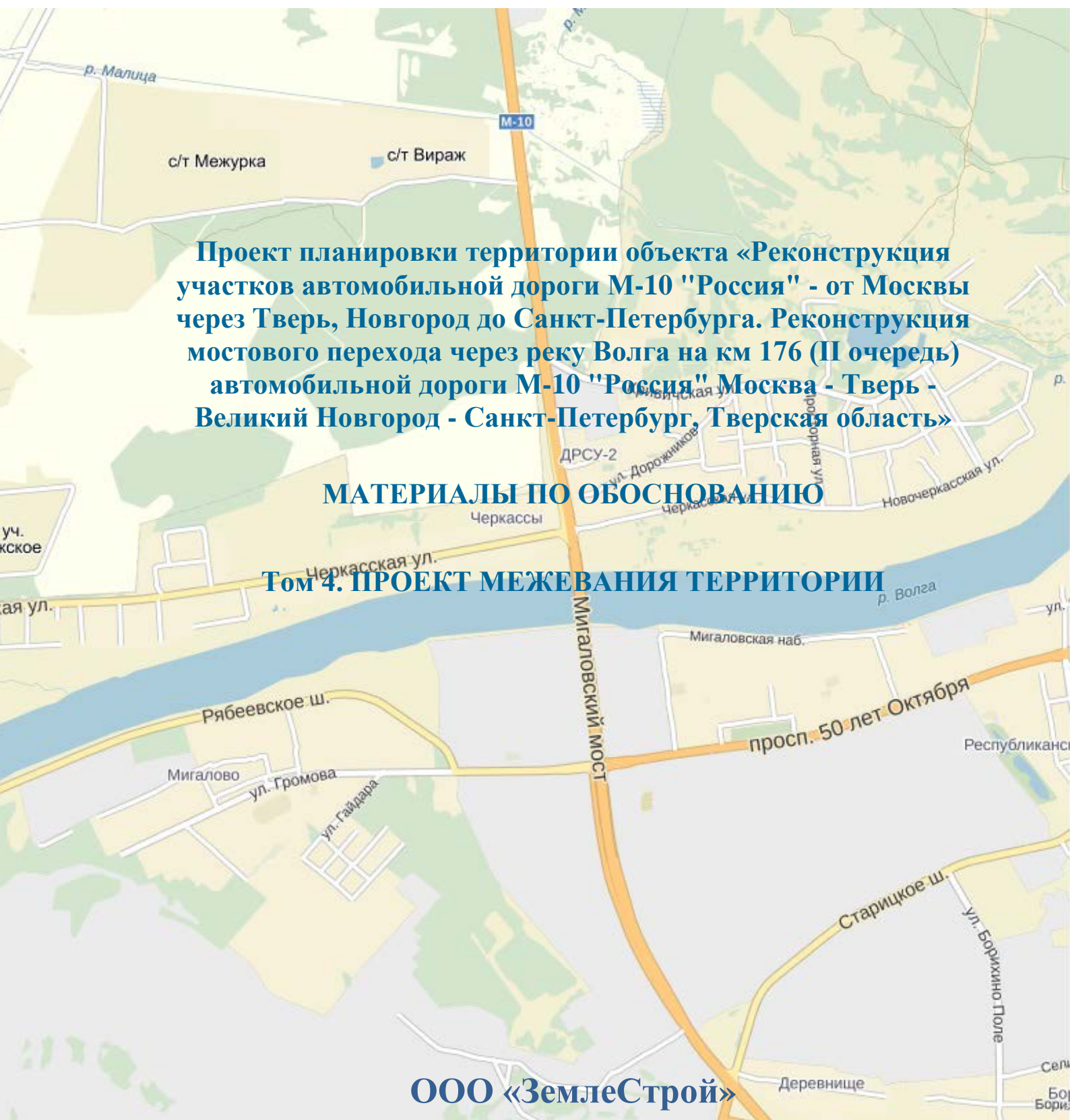


# ФЕДЕРАЛЬНОЕ ДОРОЖНОЕ АГЕНТСТВО

ФЕДЕРАЛЬНОЕ КАЗЁННОЕ УЧРЕЖДЕНИЕ

« УПРАВЛЕНИЕ АВТОМОБИЛЬНОЙ МАГИСТРАЛИ МОСКВА – САНКТ-  
ПЕТЕРБУРГ »



Проект планировки территории объекта «Реконструкция участков автомобильной дороги М-10 "Россия" - от Москвы через Тверь, Новгород до Санкт-Петербурга. Реконструкция мостового перехода через реку Волга на км 176 (II очередь) автомобильной дороги М-10 "Россия" Москва - Тверь - Великий Новгород - Санкт-Петербург, Тверская область»

## МАТЕРИАЛЫ ПО ОБОСНОВАНИЮ

### Том 4. ПРОЕКТ МЕЖЕВАНИЯ ТЕРРИТОРИИ

ООО «ЗемлеСтрой»

МОСКВА, 2017



**Проект планировки территории объекта «Реконструкция  
участков автомобильной дороги М-10 "Россия" - от  
Москвы через Тверь, Новгород до Санкт-Петербурга.  
Реконструкция мостового перехода через реку Волга на км  
176 (II очередь) автомобильной дороги М-10 "Россия"  
Москва - Тверь - Великий Новгород - Санкт-Петербург,  
Тверская область»**

**МАТЕРИАЛЫ ПО ОБОСНОВАНИЮ**

**ТОМ 4. ПРОЕКТ МЕЖЕВАНИЯ ТЕРРИТОРИИ**

**Генеральный директор**

**ООО "ЗемлеСтрой"**

**Н.В. Кочин**

**Москва, 2017 год**



**СОСТАВ ДОКУМЕНТАЦИИ ПО ПЛАНИРОВКЕ ТЕРРИТОРИИ ЛИНЕЙНОГО  
ОБЪЕКТА**

Проект планировки территории	
Том 1	Основная (утверждаемая) часть. Положение о размещении линейного объекта федерального значения
	Основная (утверждаемая) часть. Графические материалы.
Том 2 Книга 1	Материалы по обоснованию проекта планировки территории для размещения линейного объекта федерального значения. Пояснительная записка.
Том 2 Книга 2	Материалы по обоснованию проекта планировки территории для размещения линейного объекта федерального значения. Графические материалы.
Проект межевания территории	
Том 3	Текстовая часть проекта межевания территории
	Чертежи межевания территории
Том 4	Материалы по обоснованию проекта межевания территории. Чертежи

**СОДЕРЖАНИЕ**

№п/п	Наименование	Стр.
Чертежи межевания территории		
1.	Чертеж межевания территории	3

Взам. инв. №	
Подп. и дата	
Инв. № подл.	

						Проект планировки территории объекта «Реконструкция участков автомобильной дороги М-10 "Россия" - от Москвы через Тверь, Новгород до Санкт-Петербурга. Реконструкция мостового перехода через реку Волга на км 176 (II очередь) автомобильной дороги М-10 "Россия" Москва - Тверь - Великий Новгород - Санкт-Петербург, Тверская область»		
<b>Изм.</b>	<b>Кол.уч</b>	<b>Лист</b>	<b>№ док.</b>	<b>Подпись</b>	<b>Дата</b>	<b>Материалы по обоснованию Проект межевания территории</b>		
Ген. директор	Кочин							
Инж. землеуст	Моягина					Стадия	Лист	Листов
						ПМ	2	7
						ООО «ЗемлеСтрой»		

МАТЕРИАЛЫ ПО ОБОСНОВАНИЮ ПРОЕКТА МЕЖЕВАНИЯ  
ТЕРРИТОРИИ.  
ЧЕРТЕЖ МЕЖЕВАНИЯ ТЕРРИТОРИИ.

Лист 2  
Лист 1

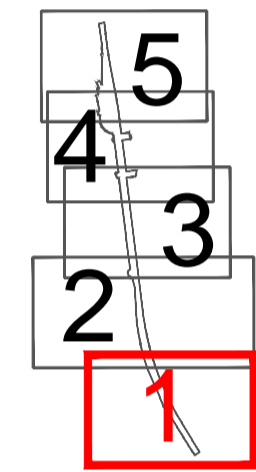
Тверская область  
Городской округ г.Тверь  
Пролетарский район

69:40:0300009

69:40:0300005

69:40:0300005

СХЕМА РАСПОЛОЖЕНИЯ  
ЛИСТОВ



УСЛОВНЫЕ ОБОЗНАЧЕНИЯ:

- ГРАНИЦЫ**
- зоны планируемого размещения объекта: «РЕКОНСТРУКЦИЯ УЧАСТКОВ АВТОМОБИЛЬНОЙ ДОРОГИ М-10 «РОССИЯ» - ОТ МОСКВЫ ЧЕРЕЗ ТВЕРЬ, НОВГОРОД ДО САНКТ-ПЕТЕРБУРГА, РЕКОНСТРУКЦИЯ МОСТОВОГО ПЕРЕХОДА ЧЕРЕЗ РЕКУ ВОЛГА НА КМ 176 (I очередь) АВТОМОБИЛЬНОЙ ДОРОГИ М-10 «РОССИЯ»
  - МОСКВА - ТВЕРЬ - ВЕЛИКИЙ НОВГОРОД - САНКТ-ПЕТЕРБУРГ, ТВЕРСКАЯ ОБЛАСТЬ - зоны размещения объекта: «Реконструкция мостового перехода через р. Волга на км 176 (I очередь) автомобильной дороги М-10 «Россия» от Москвы через Тверь, Новгород до Санкт-Петербурга, Тверская область» (утв. Распоряжением Росавтодора №484-р от 29.03.2016г.)
  - МУНИЦИПАЛЬНЫХ ОБРАЗОВАНИЙ
  - АДМИНИСТРАТИВНЫХ РАЙОНОВ ГОРОДСКОГО ОКРУГА
  - КАДАСТРОВЫХ КВАРТАЛОВ
  - СУЩЕСТВУЮЩИХ ЗЕМЕЛЬНЫХ УЧАСТКОВ
- ГРАНИЦЫ ЗОН С ОСОБИМИ УСЛОВИЯМИ ИСПОЛЬЗОВАНИЯ ТЕРРИТОРИЙ:**
- ПРИДОРОЖНАЯ ПОЛОСА (150 М)
  - САНИТАРНО-ЗАЩИТНЫХ ЗОН ПРЕДПРИЯТИЙ И ИНЖЕНЕРНО-ТРАНСПОРТНЫХ КОММУНИКАЦИЙ
  - ЗОНЫ САНИТАРНОГО РАЗРЫВА
  - ГРАНИЦА ШУМОВОЙ ЗОНЫ АЭРОПОРТА
  - 1 ПОЯС ЗОНЫ САНИТАРНОЙ ОХРАНЫ ИСТОЧНИКОВ ВОДОСНАБЖЕНИЯ
  - 2 ПОЯС ЗОНЫ САНИТАРНОЙ ОХРАНЫ ИСТОЧНИКОВ ВОДОСНАБЖЕНИЯ
  - 3 ПОЯС ЗОНЫ САНИТАРНОЙ ОХРАНЫ ИСТОЧНИКОВ ВОДОСНАБЖЕНИЯ
  - ВОДООХРАННАЯ ЗОНА
  - БЕРЕГОВАЯ ПОЛОСА
  - ПРИБРЕЖНО-ЗАЩИТНАЯ ПОЛОСА
  - ГРАНИЦА ЗОНЫ ПАВЛОДКА 1% ОБЕСПЕЧЕННОСТИ
  - ВОЗДУШНЫХ ЛИНИЙ ЭЛЕКТРОПЕРЕДАЧИ
  - ЛИВНЕВОЙ КАНАЛИЗАЦИИ И ДРЕНАЖА
  - ХОЗ. БЫТОВОЙ КАНАЛИЗАЦИИ
  - ВОДОПРОВОДА
  - ТЕПЛОСЕТЕЙ
  - ГАЗОПРОВОДА
  - КАБЕЛЬНЫХ ЛИНИЙ ЭЛЕКТРОПЕРЕДАЧ
  - КАБЕЛЕЙ СВЯЗИ

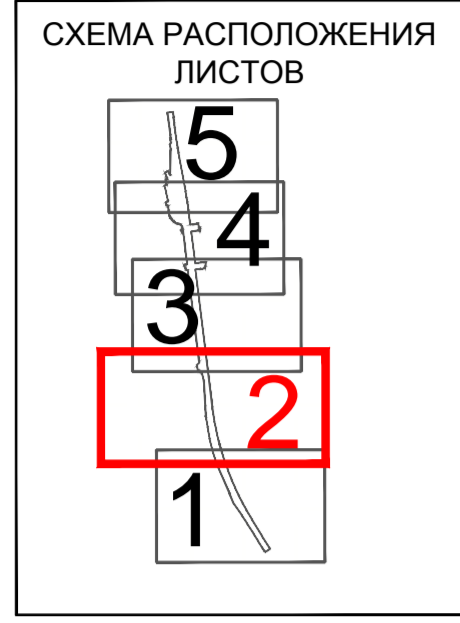
МЕСТОПОЛОЖЕНИЕ СУЩЕСТВУЮЩИХ ОБЪЕКТОВ  
КАПИТАЛЬНОГО СТРОИТЕЛЬСТВА

- АВТОМОБИЛЬНАЯ ДОРОГА
- НЕЖИЛЫЕ ЗДАНИЯ И СООРУЖЕНИЯ
- ЖИЛЫЕ ЗДАНИЯ И СООРУЖЕНИЯ
- ГРАНИЦЫ ТЕРРИТОРИЙ ОБЪЕКТОВ КУЛЬТУРНОГО НАСЛЕДИЯ**
- ГРАНИЦА ОХРАННОЙ ЗОНЫ СЛОЯ ИСТОРИЧЕСКОГО ПОСЕЛЕНИЯ
- ГРАНИЦА РАСПРОСТРАНЕНИЯ СЛОЯ ИСТОРИЧЕСКОГО ПОСЕЛЕНИЯ
- ГРАНИЦА СЕЛИЩА
- ГРАНИЦА ОХРАННОЙ ЗОНЫ СЕЛИЩА
- ОСЬ ТРАССЫ И ПИКЕТАЖ (ПРОЕКТ.)

69:40:0300006 НОМЕР КАДАСТРОВОГО КВАРТАЛА  
КАДАСТРОВЫЙ НОМЕР ЗЕМЕЛЬНОГО УЧАСТКА

границы водного объекта р. Волга

Изм.					Коп. уч.					Лист № док.					Подп.					Дата									
И.директор					Кочин					Мосгина																			
Документация по планировке территории объекта: «Реконструкция участка автомобильной дороги М-10 «Россия» - от Москвы через Тверь, Новгород до Санкт-Петербурга (Реконструкция мостового перехода через реку Волга на км 176 (I очередь) автомобильной дороги М-10 «Россия» Москва - Тверь - Великий Новгород - Санкт-Петербург, Тверская область»															Стадия					Лист					Листов				
Чертеж межевания территории															ММ					1					5				
М 1:1000															ООО «ЗемлеСтрой»														



- УСЛОВНЫЕ ОБОЗНАЧЕНИЯ:**
- ГРАНИЦЫ**
- зоны планируемого размещения объекта: «Реконструкция участков автомобильной дороги М-10 «Россия» - от Москвы через Тверь, Новгород до Санкт-Петербурга. Реконструкция мостового перехода через реку Волга на км 176(в очереди) автомобильной дороги М-10 «Россия» Москва - Тверь - Великий Новгород - Санкт-Петербург, Тверская область»
  - зоны размещения объекта: «Реконструкция мостового перехода через р. Волга на км 176 (I очереди) автомобильной дороги М-10 «Россия» от Москвы через Тверь, Новгород до Санкт-Петербурга, Тверская область» (утв. Распоряжением Росавтодора №484-р от 29.03.2016г.)
  - муниципальных образований
  - Административных районов городского округа
  - Кадастровых кварталов
  - Существующих земельных участков
- ГРАНИЦЫ ЗОН С ОСОБЫМИ УСЛОВИЯМИ ИСПОЛЬЗОВАНИЯ ТЕРРИТОРИИ:**
- Придорожная полоса (150 м)
  - Санитарно-защитных зон предприятий и инженерно-транспортных коммуникаций
  - зоны санитарного разрыва
  - Граница шумовой зоны аэропорта
  - 1 ПОЯС ЗОНЫ САНИТАРНОЙ ОХРАНЫ ИСТОЧНИКОВ ВОДОСНАБЖЕНИЯ
  - 2 ПОЯС ЗОНЫ САНИТАРНОЙ ОХРАНЫ ИСТОЧНИКОВ ВОДОСНАБЖЕНИЯ
  - 3 ПОЯС ЗОНЫ САНИТАРНОЙ ОХРАНЫ ИСТОЧНИКОВ ВОДОСНАБЖЕНИЯ
  - Водоохранная зона
  - Береговая полоса
  - Прибрежно-защитная полоса
  - Граница зоны паводка 1% обеспеченности
  - Воздушных линий электропередачи
  - Ливневой канализации и дренажа

- ХОЗ. БЫТОВОЙ КАНАЛИЗАЦИИ
  - ВОДОПРОВОДА
  - ТЕПЛОСЕТЕЙ
  - ГАЗОПРОВОДА
  - КАБЕЛЬНЫХ ЛИНИЙ ЭЛЕКТРОПЕРЕДАЧ
  - КАБЕЛЕЙ СВЯЗИ
- МЕСТОПОЛОЖЕНИЕ СУЩЕСТВУЮЩИХ ОБЪЕКТОВ КАПИТАЛЬНОГО СТРОИТЕЛЬСТВА**
- Автомобильная дорога
  - Нежилые здания и сооружения
  - Жилые здания и сооружения
- ГРАНИЦЫ ТЕРРИТОРИЙ ОБЪЕКТОВ КУЛЬТУРНОГО НАСЛЕДИЯ**
- Граница охранной зоны слоя исторического поселения
  - Граница распространения слоя исторического поселения
  - Граница селлища
  - Граница охранной зоны селлища
  - Ось трассы и пикетаж (ПРОЕКТ.)
- 69:40:0300006 НОМЕР КАДАСТРОВОГО КВАРТАЛА  
139 КАДАСТРОВЫЙ НОМЕР ЗЕМЕЛЬНОГО УЧАСТКА  
139 границы водного объекта р. Волга

Сопоставлено  
Лист № 000000  
Лист № 000000  
Лист № 000000  
Лист № 000000



УСЛОВНЫЕ ОБОЗНАЧЕНИЯ:

ГРАНИЦЫ

- зоны планируемого размещения объекта: «РЕКОНСТРУКЦИЯ УЧАСТКОВ АВТОМОБИЛЬНОЙ ДОРОГИ М-10 «РОССИЯ» - ОТ МОСКВЫ ЧЕРЕЗ ТВЕРЬ, НОВГОРОД ДО САНКТ-ПЕТЕРБУРГА. РЕКОНСТРУКЦИЯ МОСТОВОГО ПЕРЕХОДА ЧЕРЕЗ РЕКУ ВОЛГА НА III (IV) ОЧЕРЕДИ АВТОМОБИЛЬНОЙ ДОРОГИ М-10 «РОССИЯ» МОСКВА - ТВЕРЬ - ВЕЛИКИЙ НОВГОРОД - САНКТ-ПЕТЕРБУРГ, ТВЕРСКАЯ ОБЛАСТЬ»
- зоны размещения объекта: «Реконструкция мостового перехода через р. Волга на км 176 (I очереди) автомобильной дороги М-10 «Россия» от Москвы через Тверь, Новгород до Санкт-Петербурга, Тверская область» (утв. Распоряжением РОСАВТОДОРА №484-р от 29.03.2016г.)
- МУНИЦИПАЛЬНЫХ ОБРАЗОВАНИЙ
- АДМИНИСТРАТИВНЫХ РАЙОНОВ ГОРОДСКОГО ОКРУГА
- КАДАСТРОВЫХ КВАРТАЛОВ
- СУЩЕСТВУЮЩИХ ЗЕМЕЛЬНЫХ УЧАСТКОВ

ГРАНИЦЫ ЗОН С ОСОБИМИ УСЛОВИЯМИ ИСПОЛЬЗОВАНИЯ ТЕРРИТОРИЙ:

- ПРИДОРожная ПОЛОСА (150 м)
- САНИТАРНО-ЗАЩИТНЫХ ЗОН ПРЕДПРИЯТИЙ И ИНЖЕНЕРНО-ТРАНСПОРТНЫХ КОММУНИКАЦИИ
- ЗОНЫ САНИТАРНОГО РАЗРЫВА
- ГРАНИЦА ШУМОВОЙ ЗОНЫ АЭРОПОРТА
- 1 ПОЯС ЗОНЫ САНИТАРНОЙ ОХРАНЫ ИСТОЧНИКОВ ВОДОСНАБЖЕНИЯ
- 2 ПОЯС ЗОНЫ САНИТАРНОЙ ОХРАНЫ ИСТОЧНИКОВ ВОДОСНАБЖЕНИЯ
- 3 ПОЯС ЗОНЫ САНИТАРНОЙ ОХРАНЫ ИСТОЧНИКОВ ВОДОСНАБЖЕНИЯ
- ВОДОоХРАННАЯ ЗОНА
- БЕРЕГОВАЯ ПОЛОСА
- ПРИБРЕЖНО-ЗАЩИТНАЯ ПОЛОСА
- ГРАНИЦА ЗОНЫ ПАВОДКА 1% ОБЕСПЕЧЕННОСТИ
- ВОЗДУШНЫХ ЛИНИЙ ЭЛЕКТРОПЕРЕДАЧИ
- ЛИВНЕВОЙ КАНАЛИЗАЦИИ И ДРЕНАЖА
- ХОЗ. БЫТОВОЙ КАНАЛИЗАЦИИ
- ВОДОПРОВОДА
- ТЕПЛОСЕТЕЙ
- ГАЗОПРОВОДА
- КАБЕЛЬНЫХ ЛИНИЙ ЭЛЕКТРОПЕРЕДАЧ
- КАБЕЛЕЙ СВЯЗИ

МЕСТОПОЛОЖЕНИЕ СУЩЕСТВУЮЩИХ ОБЪЕКТОВ  
КАПИТАЛЬНОГО СТРОИТЕЛЬСТВА

- АВТОМОБИЛЬНАЯ ДОРОГА
- НЕЖИЛЫЕ ЗДАНИЯ И СООРУЖЕНИЯ
- ЖИЛЫЕ ЗДАНИЯ И СООРУЖЕНИЯ

ГРАНИЦЫ ТЕРРИТОРИЙ ОБЪЕКТОВ  
КУЛЬТУРНОГО НАСЛЕДИЯ

- ГРАНИЦА ОХРАННОЙ ЗОНЫ СЛОЯ ИСТОРИЧЕСКОГО ПОСЕЛЕНИЯ
- ГРАНИЦА РАСПРОСТРАНЕНИЯ СЛОЯ ИСТОРИЧЕСКОГО ПОСЕЛЕНИЯ
- ГРАНИЦА СЕЛИЩА
- ГРАНИЦА ОХРАННОЙ ЗОНЫ СЕЛИЩА
- ОСЬ ТРАССЫ И ПИКЕТАЖ (ПРОЕКТ.)

69:40:0300006 НОМЕР КАДАСТРОВОГО КВАРТАЛА

139 КАДАСТРОВЫЙ НОМЕР  
ЗЕМЕЛЬНОГО УЧАСТКА

границы водного объекта р. Волга

Составлено  
Изм. № подл.  
Лист № докум.  
Подп. и дата

69:40:0300004

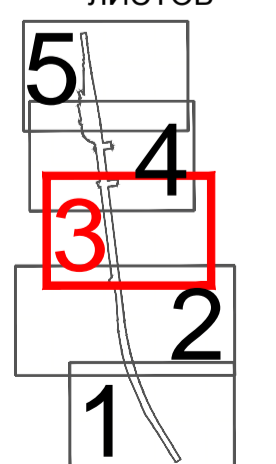
69:40:0300006

69:40:0300006

69:40:0300006

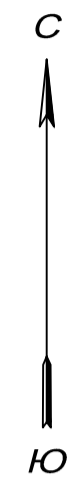
69:40:0300006

СХЕМА РАСПОЛОЖЕНИЯ  
ЛИСТОВ

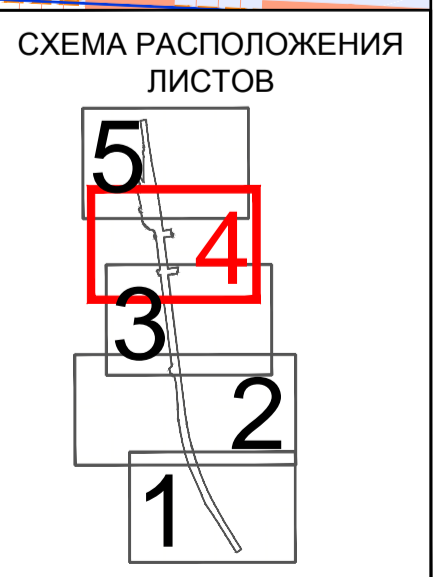
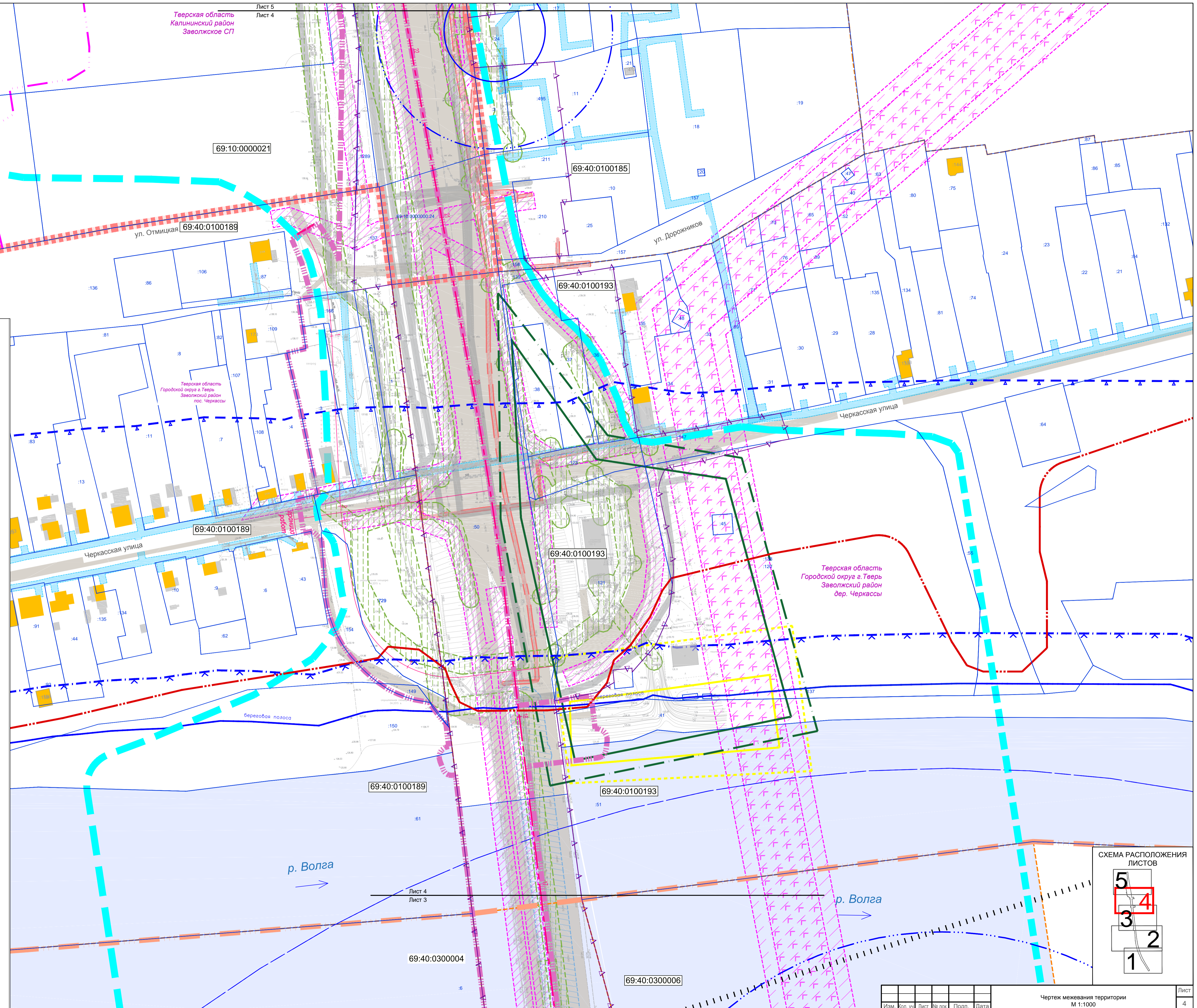


МАТЕРИАЛЫ ПО ОБОСНОВАНИЮ ПРОЕКТА МЕЖЕВАНИЯ ТЕРРИТОРИИ.  
ЧЕРТЕЖ МЕЖЕВАНИЯ ТЕРРИТОРИИ.


Лист 5  
Лист 4  
Тверская область  
Калининский район  
Заволжское СП



- УСЛОВНЫЕ ОБОЗНАЧЕНИЯ:**
- ГРАНИЦЫ**
- Зоны планируемого размещения объекта: «РЕКОНСТРУКЦИЯ УЧАСТКОВ АВТОМОБИЛЬНОЙ ДОРОГИ М-10 «РОССИЯ» - ОТ МОСКВЫ ЧЕРЕЗ ТВЕРЬ, НОВГОРОД ДО САНКТ-ПЕТЕРБУРГА. РЕКОНСТРУКЦИЯ МОСТОВОГО ПЕРЕХОДА ЧЕРЕЗ РЕКУ ВОЛГА НА КМ 176 (II ОЧЕРЕДИ) АВТОМОБИЛЬНОЙ ДОРОГИ М-10 «РОССИЯ» МОСКВА - ТВЕРЬ - ВЕЛИКИЙ НОВГОРОД - САНКТ-ПЕТЕРБУРГ, ТВЕРСКАЯ ОБЛАСТЬ»
  - Зоны размещения объекта: «Реконструкция мостового перехода через р. Волга на км 176 (II очереди) автомобильной дороги М-10 «Россия» от Москвы через Тверь, Новгород до Санкт-Петербурга, Тверская область» (утв. Распоряжением Росавтодора №484-р от 29.03.2016г.)
  - МУНИЦИПАЛЬНЫХ ОБРАЗОВАНИЙ
  - АДМИНИСТРАТИВНЫХ РАЙОНОВ ГОРОДСКОГО ОКРУГА
  - КАДАСТРОВЫХ КВАРТАЛОВ
  - СУЩЕСТВУЮЩИХ ЗЕМЕЛЬНЫХ УЧАСТКОВ
- ГРАНИЦЫ ЗОН С ОСОБИМИ УСЛОВИЯМИ ИСПОЛЬЗОВАНИЯ ТЕРРИТОРИЙ:**
- ПРИДОРЖНАЯ ПОЛОСА (150 М)
  - САНИТАРНО-ЗАЩИТНЫХ ЗОН ПРЕДПРИЯТИЙ И ИНЖЕНЕРНО-ТРАНСПОРТНЫХ КОММУНИКАЦИЙ
  - ЗОНЫ САНИТАРНОГО РАЗРЫВА
  - ГРАНИЦА ШУМОВОЙ ЗОНЫ АЭРОПОРТА
  - 1 ПОЯС ЗОНЫ САНИТАРНОЙ ОХРАНЫ ИСТОЧНИКОВ ВОДОСНАБЖЕНИЯ
  - 2 ПОЯС ЗОНЫ САНИТАРНОЙ ОХРАНЫ ИСТОЧНИКОВ ВОДОСНАБЖЕНИЯ
  - 3 ПОЯС ЗОНЫ САНИТАРНОЙ ОХРАНЫ ИСТОЧНИКОВ ВОДОСНАБЖЕНИЯ
  - ВОДООХРАННАЯ ЗОНА
  - БЕРЕГОВАЯ ПОЛОСА
  - ПРИБРЕЖНО-ЗАЩИТНАЯ ПОЛОСА
  - ГРАНИЦА ЗОНЫ ПАВОДКА 1% ОБЕСПЕЧЕННОСТИ
  - ВОЗДУШНЫХ ЛИНИЙ ЭЛЕКТРОПЕРЕДАЧИ
  - ЛИВНЕВОЙ КАНАЛИЗАЦИИ И ДРЕНАЖА
  - ХОЗ. БЫТОВОЙ КАНАЛИЗАЦИИ
  - ВОДОПРОВОДА
  - ТЕПЛОСЕТЕЙ
  - ГАЗОПРОВОДА
  - КАБЕЛЬНЫХ ЛИНИЙ ЭЛЕКТРОПЕРЕДАЧ
  - КАБЕЛЕЙ СВЯЗИ
- МЕСТОПОЛОЖЕНИЕ СУЩЕСТВУЮЩИХ ОБЪЕКТОВ КАПИТАЛЬНОГО СТРОИТЕЛЬСТВА**
- АВТОМОБИЛЬНАЯ ДОРОГА
  - НЕЖИЛЫЕ ЗДАНИЯ И СООРУЖЕНИЯ
  - ЖИЛЫЕ ЗДАНИЯ И СООРУЖЕНИЯ
- ГРАНИЦЫ ТЕРРИТОРИЙ ОБЪЕКТОВ КУЛЬТУРНОГО НАСЛЕДИЯ**
- ГРАНИЦА ОХРАННОЙ ЗОНЫ СЛОЯ ИСТОРИЧЕСКОГО ПОСЕЛЕНИЯ
  - ГРАНИЦА РАСПРОСТРАНЕНИЯ СЛОЯ ИСТОРИЧЕСКОГО ПОСЕЛЕНИЯ
  - ГРАНИЦА СЕЛИЩА
  - ГРАНИЦА ОХРАННОЙ ЗОНЫ СЕЛИЩА
  - ОСЬ ТРАССЫ И ПИКЕТАЖ (ПРОЕКТ.)
- 69:40:0300006** НОМЕР КАДАСТРОВОГО КВАРТАЛА  
КАДАСТРОВЫЙ НОМЕР ЗЕМЕЛЬНОГО УЧАСТКА
- границы водного объекта р. Волга



МАТЕРИАЛЫ ПО ОБОСНОВАНИЮ ПРОЕКТА МЕЖЕВАНИЯ  
ТЕРРИТОРИИ.  
ЧЕРТЕЖ МЕЖЕВАНИЯ ТЕРРИТОРИИ.



УСЛОВНЫЕ ОБОЗНАЧЕНИЯ:

- ГРАНИЦЫ**
- зоны планируемого размещения объекта: «РЕКОНСТРУКЦИЯ УЧАСТКОВ АВТОМОБИЛЬНОЙ ДОРОГИ М-10 «РОССИЯ» - ОТ МОСКВЫ ЧЕРЕЗ ТВЕРЬ, НОВГОРОД ДО САНКТ-ПЕТЕРБУРГА. РЕКОНСТРУКЦИЯ МОСТОВОГО ПЕРЕХОДА ЧЕРЕЗ РЕКУ ВОЛГА НА КМ 176(II ОЧЕРЕДЬ) АВТОМОБИЛЬНОЙ ДОРОГИ М-10 «РОССИЯ» МОСКВА - ТВЕРЬ - ВЕЛИКИЙ НОВГОРОД - САНКТ-ПЕТЕРБУРГ, ТВЕРСКАЯ ОБЛАСТЬ»
  - зоны размещения объекта: «Реконструкция мостового перехода через р. Волга на км 176 (I очередь) автомобильной дороги М-10 «Россия» от Москвы через Тверь, Новгород до Санкт-Петербурга, Тверская область» (утв. Распоряжением Росавтодора №484-р от 29.03.2016г.)
  - МУНИЦИПАЛЬНЫХ ОБРАЗОВАНИЙ
  - АДМИНИСТРАТИВНЫХ РАЙОНОВ ГОРОДСКОГО ОКРУГА
  - КАДАСТРОВЫХ КВАРТАЛОВ
  - СУЩЕСТВУЮЩИХ ЗЕМЕЛЬНЫХ УЧАСТКОВ
- ГРАНИЦЫ ЗОН С ОСОБЫМИ УСЛОВИЯМИ ИСПОЛЬЗОВАНИЯ ТЕРРИТОРИЙ:**
- ПРИДорожная ПОЛОСА (150 М)
  - САНИТАРНО-ЗАЩИТНЫХ ЗОН ПРЕДПРИЯТИЙ И ИНЖЕНЕРНО-ТРАНСПОРТНЫХ КОММУНИКАЦИЙ
  - зоны САНИТАРНОГО РАЗРЫВА
  - ГРАНИЦА ШУМОВОЙ ЗОНЫ АЭРОПОРТА
  - 1 ПОЯС ЗОНЫ САНИТАРНОЙ ОХРАНЫ ИСТОЧНИКОВ ВОДОСНАБЖЕНИЯ
  - 2 ПОЯС ЗОНЫ САНИТАРНОЙ ОХРАНЫ ИСТОЧНИКОВ ВОДОСНАБЖЕНИЯ
  - 3 ПОЯС ЗОНЫ САНИТАРНОЙ ОХРАНЫ ИСТОЧНИКОВ ВОДОСНАБЖЕНИЯ
  - ВОДООХРАННАЯ ЗОНА
  - БЕРЕГОВАЯ ПОЛОСА
  - ПРИБРЕЖНО-ЗАЩИТНАЯ ПОЛОСА
  - ГРАНИЦА ЗОНЫ ПАВОДКА 1% ОБЕСПЕЧЕННОСТИ
  - ВОЗДУШНЫХ ЛИНИЙ ЭЛЕКТРОПЕРЕДАЧИ
  - ЛИВНЕВОЙ КАНАЛИЗАЦИИ И ДРЕНАЖА
  - ХОЗ. БЫТОВОЙ КАНАЛИЗАЦИИ
  - ВОДОПРОВОДА
  - ТЕПЛОСЕТЕЙ
  - ГАЗОПРОВОДА
  - КАБЕЛЬНЫХ ЛИНИЙ ЭЛЕКТРОПЕРЕДАЧ
  - КАБЕЛЕЙ СВЯЗИ
- МЕСТОПОЛОЖЕНИЕ СУЩЕСТВУЮЩИХ ОБЪЕКТОВ КАПИТАЛЬНОГО СТРОИТЕЛЬСТВА**
- АВТОМОБИЛЬНАЯ ДОРОГА
  - НЕЖИЛЫЕ ЗДАНИЯ И СООРУЖЕНИЯ
  - ЖИЛЫЕ ЗДАНИЯ И СООРУЖЕНИЯ
- ГРАНИЦЫ ТЕРРИТОРИЙ ОБЪЕКТОВ КУЛЬТУРНОГО НАСЛЕДИЯ**
- ГРАНИЦА ОХРАНОЙ ЗОНЫ СЛОЯ ИСТОРИЧЕСКОГО ПОСЕЛЕНИЯ
  - ГРАНИЦА РАСПРОСТРАНЕНИЯ СЛОЯ ИСТОРИЧЕСКОГО ПОСЕЛЕНИЯ
  - ГРАНИЦА СЕЛИЩА
  - ГРАНИЦА ОХРАНОЙ ЗОНЫ СЕЛИЩА
  - ОСЬ ТРАССЫ И ПИКЕТАЖ (ПРОЕКТ.)
- 69:40:0300006 НОМЕР КАДАСТРОВОГО КВАРТАЛА  
КАДАСТРОВЫЙ НОМЕР ЗЕМЕЛЬНОГО УЧАСТКА
- границы водного объекта р. Волга

